

Przedsiębiorstwo Usług Geologicznych "Kielkart"
 25-113 Kielce, ul. Starowapiennikowa 6

DOKUMENTACJA BADAŃ PODŁOŻA GRUNTOWEGO
 dla potrzeb zadania pn. "Budowa sieci kanalizacyjnej
 do m. SĄDLÓWICE gm. Puławy."

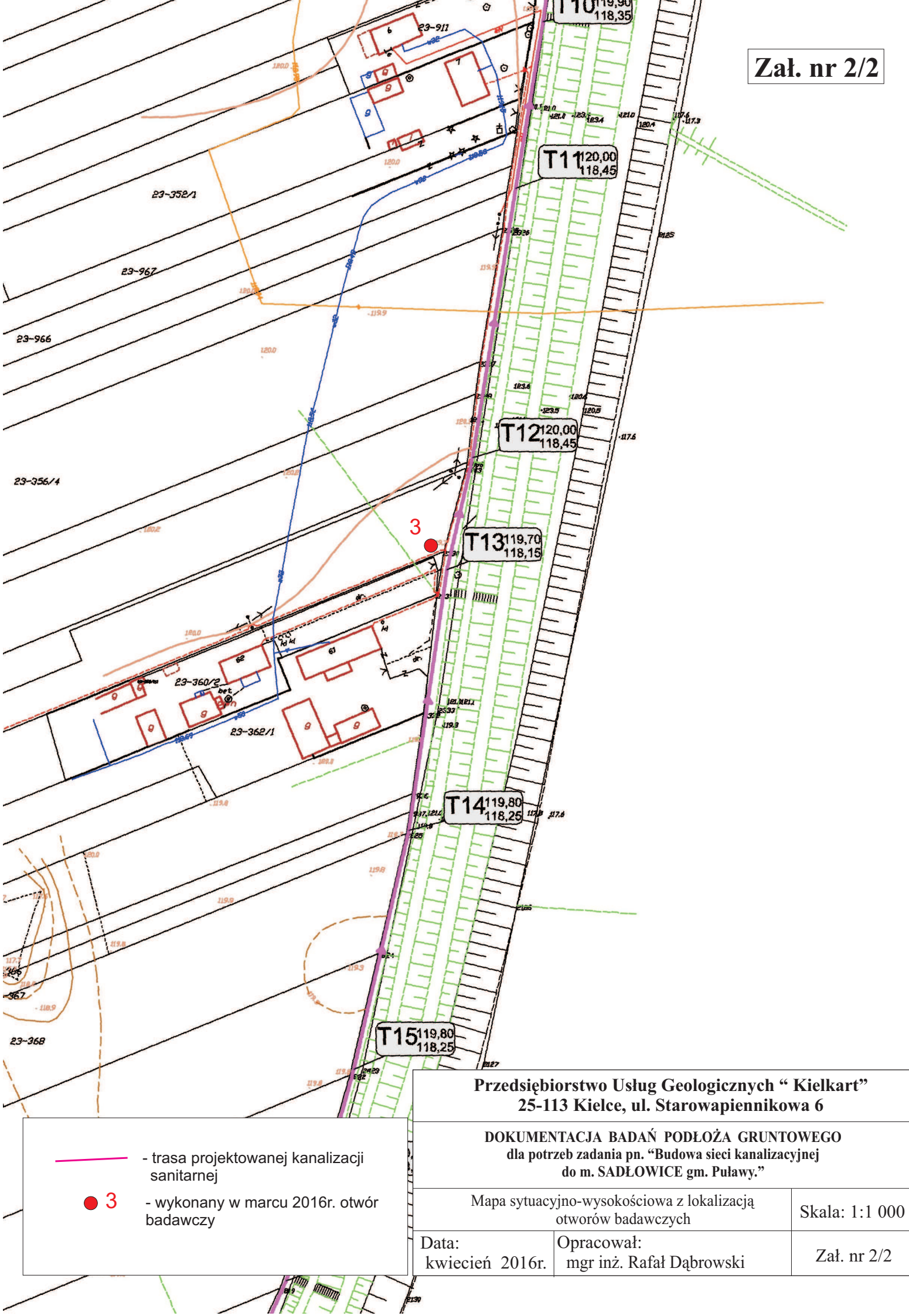
Mapa sytuacyjno-wysokościowa z lokalizacją
 otworów badawczych

Skala: 1:1 000

Data:
 kwiecień 2016r.

Opracował:
 mgr inż. Rafał Dąbrowski

Zał. nr 2/1



Przedsiębiorstwo Usług Geologicznych “Kielkart”
25-113 Kielce, ul. Starowapiennikowa 6

DOKUMENTACJA BADAŃ PODŁOŻA GRUNTOWEGO
dla potrzeb zadania pn. "Budowa sieci kanalizacyjnej
do m. SĄDLÓWICE gm. Puławy."

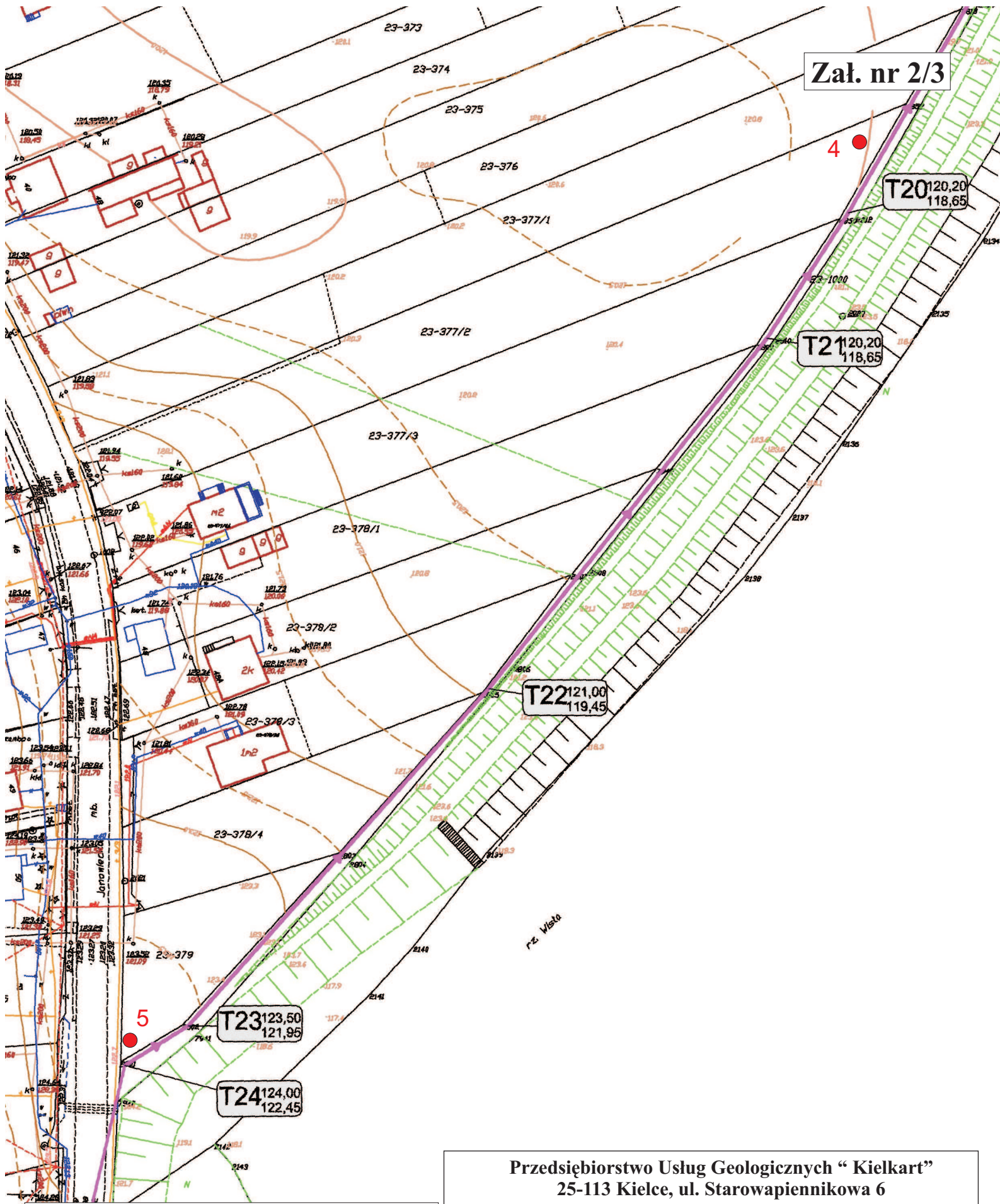
Mapa sytuacyjno-wysokościowa z lokalizacją
otworów badawczych

Skala: 1:1 000

Data:
kwiecień 2016r.

Opracował:
mgr inż. Rafał Dąbrowski

Załącznik nr 2/2



Przedsiębiorstwo Usług Geologicznych "Kielkart"
 25-113 Kielce, ul. Starowapiennikowa 6

DOKUMENTACJA BADAŃ PODŁOŻA GRUNTOWEGO
 dla potrzeb zadania pn. "Budowa sieci kanalizacyjnej
 do m. SĄDLÓWICE gm. Puławy."

Mapa sytuacyjno-wysokościowa z lokalizacją
 otworów badawczych

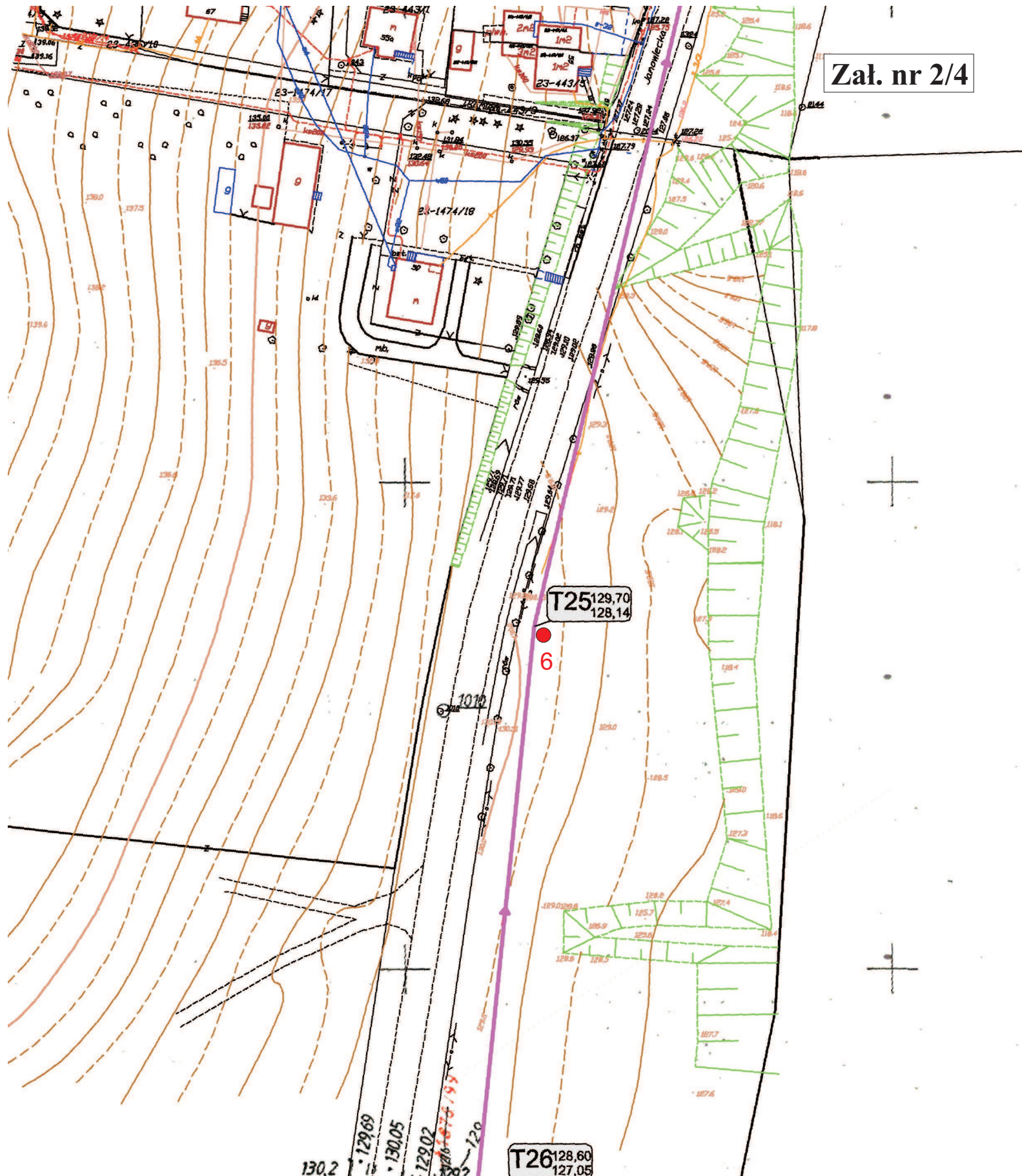
Skala: 1:1 000

Data:
 kwiecień 2016r.

Opracował:
 mgr inż. Rafał Dąbrowski

Zał. nr 2/3

- - trasa projektowanej kanalizacji sanitarnej
- 4 - wykonany w marcu 2016r. otwór badawczy



Przedsiębiorstwo Usług Geologicznych "Kielkart"
 25-113 Kielce, ul. Starowiapiennikowa 6

DOKUMENTACJA BADAŃ PODŁOŻA GRUNTOWEGO
 dla potrzeb zadania pn. "Budowa sieci kanalizacyjnej
 do m. SĄDLÓWICE gm. Puławy."

Mapa sytuacyjno-wysokościowa z lokalizacją
 otworów badawczych

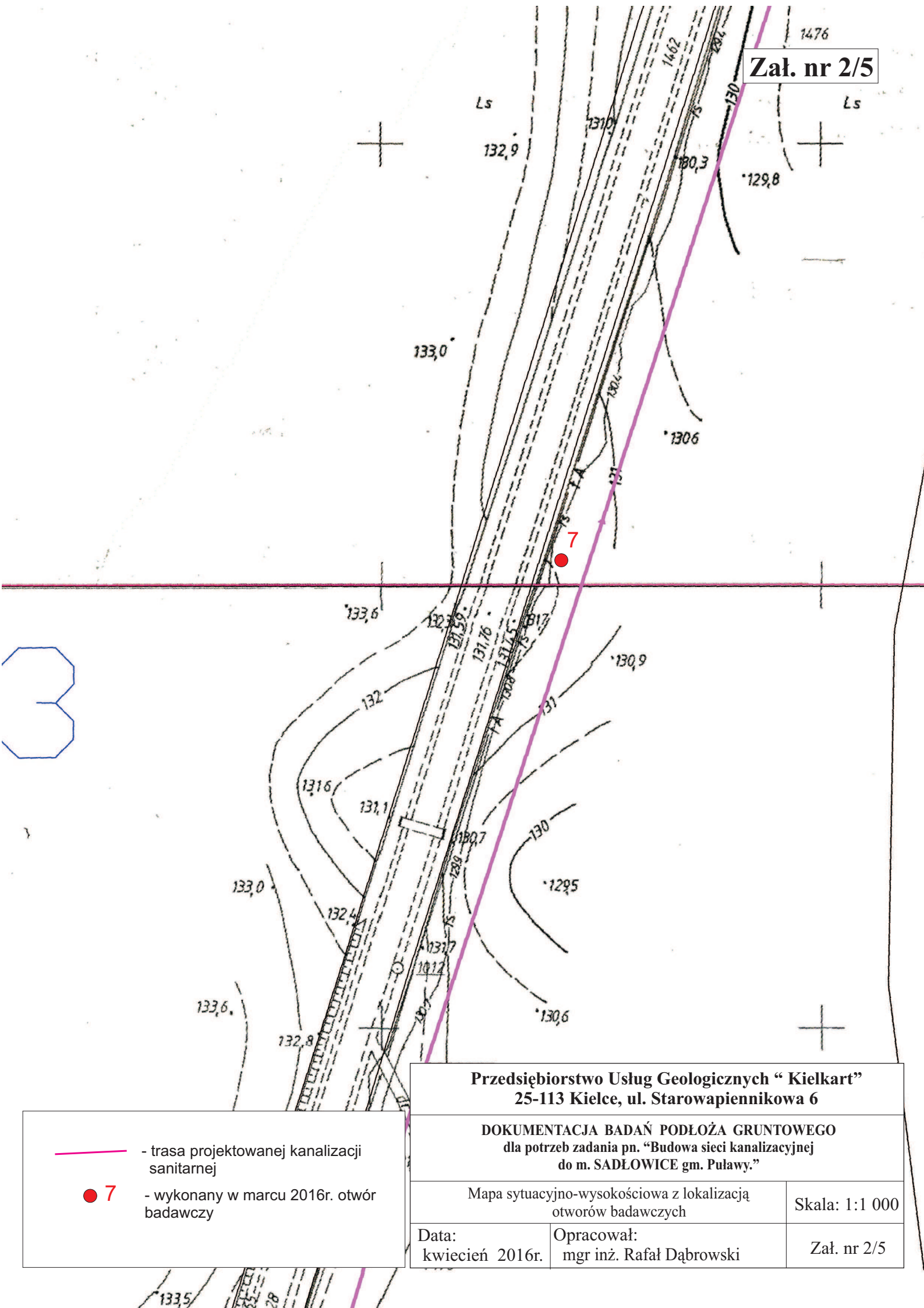
Skala: 1:1 000

Data:
 kwiecień 2016r.

Opracował:
 mgr inż. Rafał Dąbrowski

Zał. nr 2/4

- - trasa projektowanej kanalizacji
 sanitarnej
- 6 - wykonany w marcu 2016r. otwór
 badawczy



Przedsiębiorstwo Usług Geologicznych "Kielkart"
 25-113 Kielce, ul. Starowapiennikowa 6

DOKUMENTACJA BADAŃ PODŁOŻA GRUNTOWEGO
 dla potrzeb zadania pn. "Budowa sieci kanalizacyjnej
 do m. SĄDLÓWICE gm. Puławy."

Mapa sytuacyjno-wysokościowa z lokalizacją
 otworów badawczych

Skala: 1:1 000

Data:
 kwiecień 2016r.

Opracował:
 mgr inż. Rafał Dąbrowski

Zał. nr 2/5

— trasa projektowanej kanalizacji
 sanitarnej

● 7 - wykonany w marcu 2016r. otwór
 badawczy

This is a topographic map fragment showing contour lines and elevation points. A red dot labeled '8' is marked on the map. The map includes labels such as 'Zał. nr 2/6', 'T29 130,30 128,75', and 'T30 129,50 127,95'. A purple line runs diagonally across the map.

<p align="center">Przedsiębiorstwo Usług Geologicznych “Kielkart” 25-113 Kielce, ul. Starowapiennikowa 6</p>		
<p align="center">DOKUMENTACJA BADAŃ PODŁOŻA GRUNTOWEGO dla potrzeb zadania pn. “Budowa sieci kanalizacyjnej do m. SADŁOWICE gm. Puławy.”</p>		
<p align="center">Mapa sytuacyjno-wysokościowa z lokalizacją otworów badawczych</p>		<p align="center">Skala: 1:1 000</p>
<p>Data: kwiecień 2016r.</p>	<p>Opracował: mgr inż. Rafał Dąbrowski</p>	<p align="center">Zał. nr 2/6</p>

DOKUMENTACJA BADAŃ PODŁOŻA GRUNTOWEGO
dla potrzeb zadania pn. "Budowa sieci kanalizacyjnej
do m. SĄDLÓWICE gm. Puławy."

Mapa sytuacyjno-wysokościowa z lokalizacją otworów badawczych	Skala: 1:1 000
--	----------------

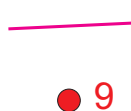
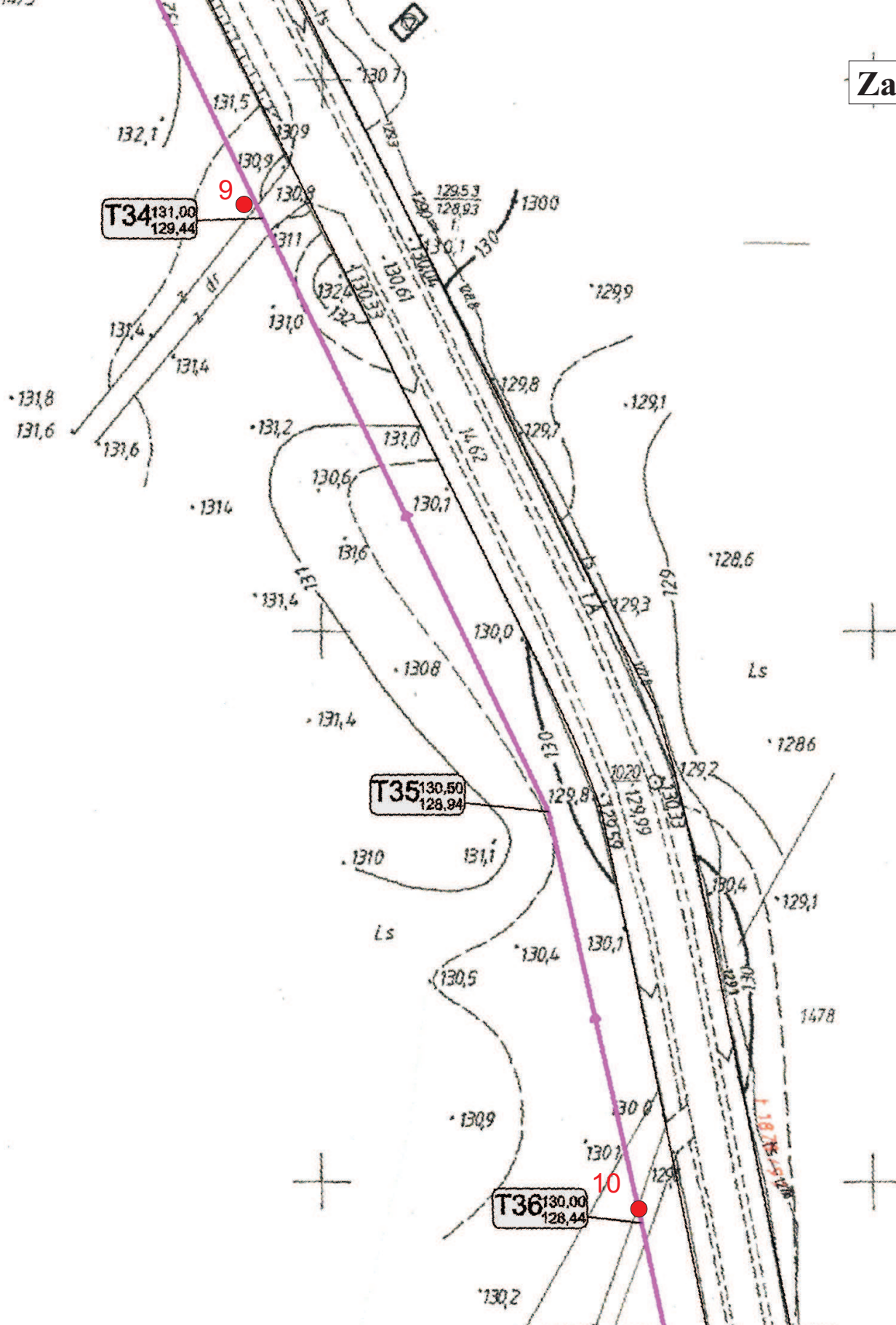
Data: kwiecień 2016r.	Opracował: mgr inż. Rafał Dąbrowski	Zał. nr 2/6
--------------------------	--	-------------

Data: kwiecień 2016r.	Opracował: mgr inż. Rafał Dąbrowski	Zał. nr 2/6
--------------------------	--	-------------

Data: kwiecień 2016r.	Opracował: mgr inż. Rafał Dąbrowski	Zał. nr 2/6
--------------------------	--	-------------

- trasa projektowanej kanalizacji sanitarnej
- 8 - wykonany w marcu 2016r. otwór badawczy

- trasa projektowanej kanalizacji sanitarnej
- 8 - wykonany w marcu 2016r. otwór badawczy



- trasa projektowanej kanalizacji sanitarnej
- wykonany w marcu 2016r. otwór badawczy

Przedsiębiorstwo Usług Geologicznych "Kielkart"
25-113 Kielce, ul. Starowapiennikowa 6

DOKUMENTACJA BADAŃ PODŁOŻA GRUNTOWEGO
dla potrzeb zadania pn. "Budowa sieci kanalizacyjnej
do m. SĄDLÓWICE gm. Puławy."

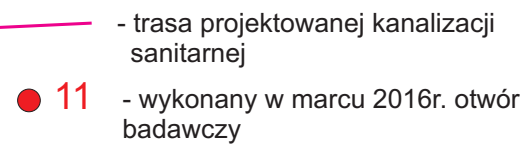
Mapa sytuacyjno-wysokościowa z lokalizacją
otworów badawczych

Skala: 1:1 000

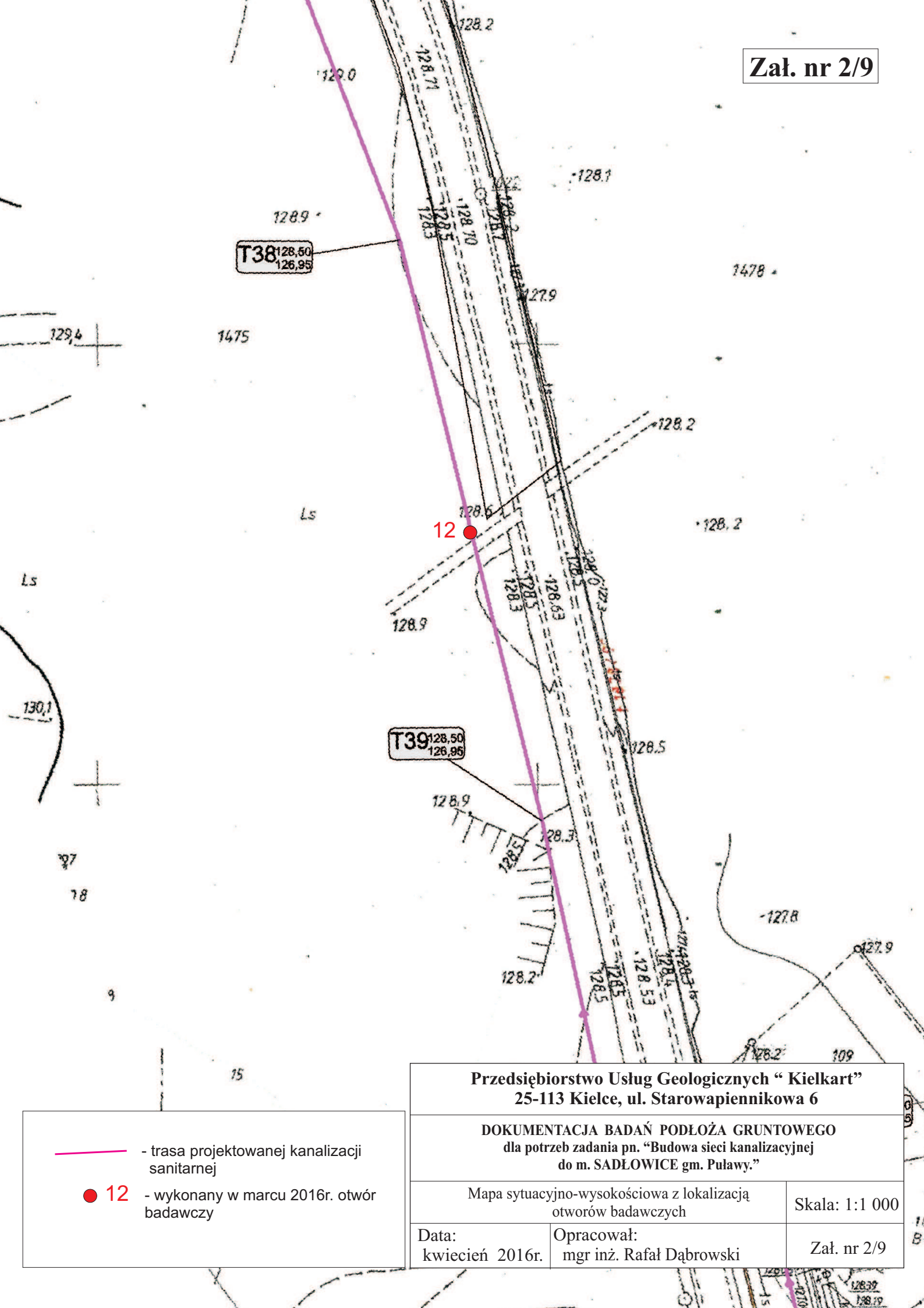
Data:
kwiecień 2016r.

Opracował:
mgr inż. Rafał Dąbrowski

Zał. nr 2/7



Zał. nr 2/8



Przedsiębiorstwo Usług Geologicznych “Kielkart”
25-113 Kielce, ul. Starowapiennikowa 6

DOKUMENTACJA BADAŃ PODŁOŻA GRUNTOWEGO
dla potrzeb zadania pn. "Budowa sieci kanalizacyjnej
do m. SĄDLÓWICE gm. Puławy."

Mapa sytuacyjno-wysokościowa z lokalizacją
otworów badawczych

Skala: 1:1 000

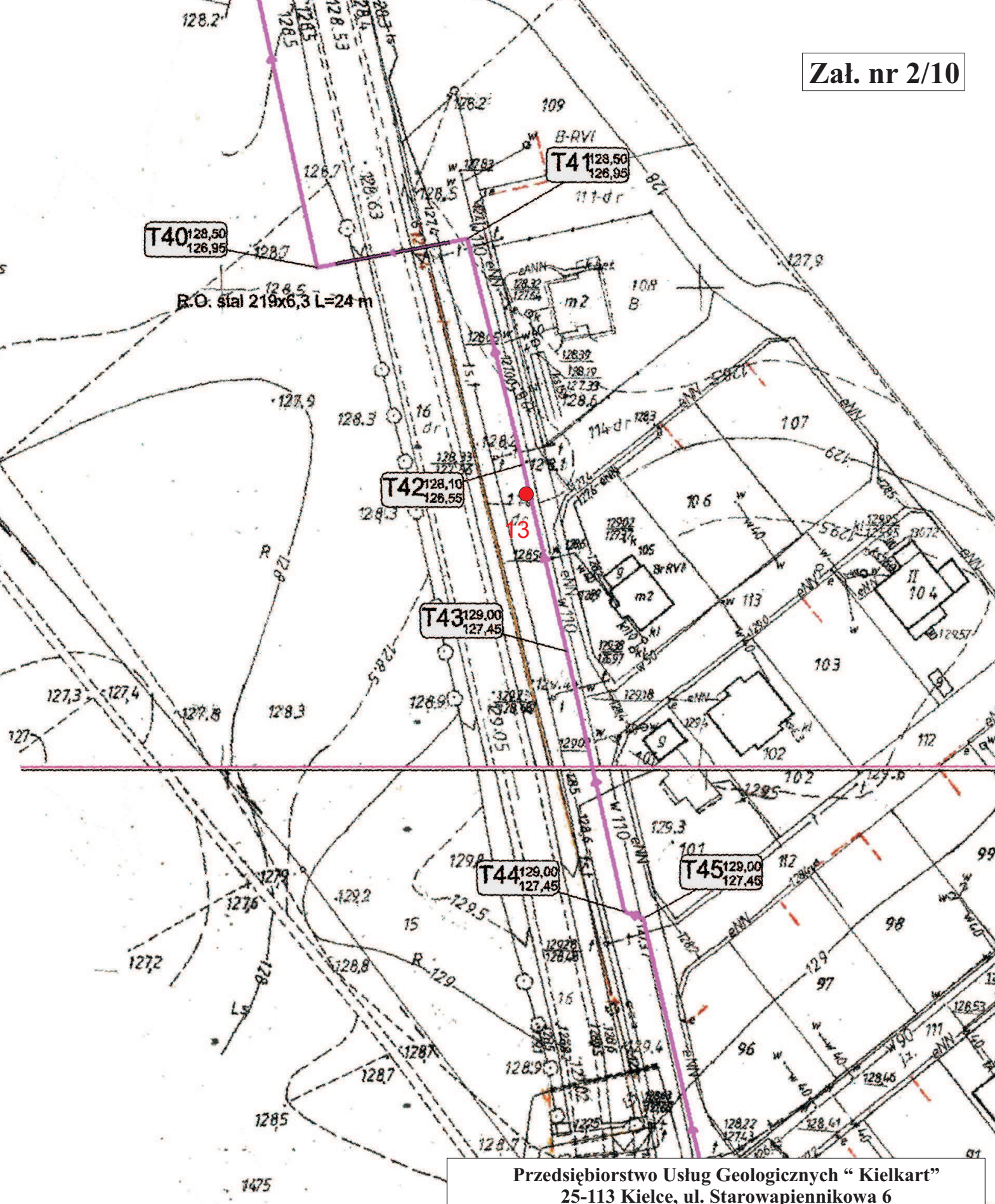
Data:
kwiecień 2016r.

Opracował:
mgr inż. Rafał Dąbrowski

Załącznik nr 2/9

- trasa projektowanej kanalizacji
sanitarnej

- **12** - wykonany w marcu 2016r. otwór badawczy



Przedsiębiorstwo Usług Geologicznych "Kielkart"
 25-113 Kielce, ul. Starowiapiennikowa 6

DOKUMENTACJA BADAŃ PODŁOŻA GRUNTOWEGO
 dla potrzeb zadania pn. "Budowa sieci kanalizacyjnej
 do m. SĄDLÓWICE gm. Puławy."

Mapa sytuacyjno-wysokościowa z lokalizacją
 otworów badawczych

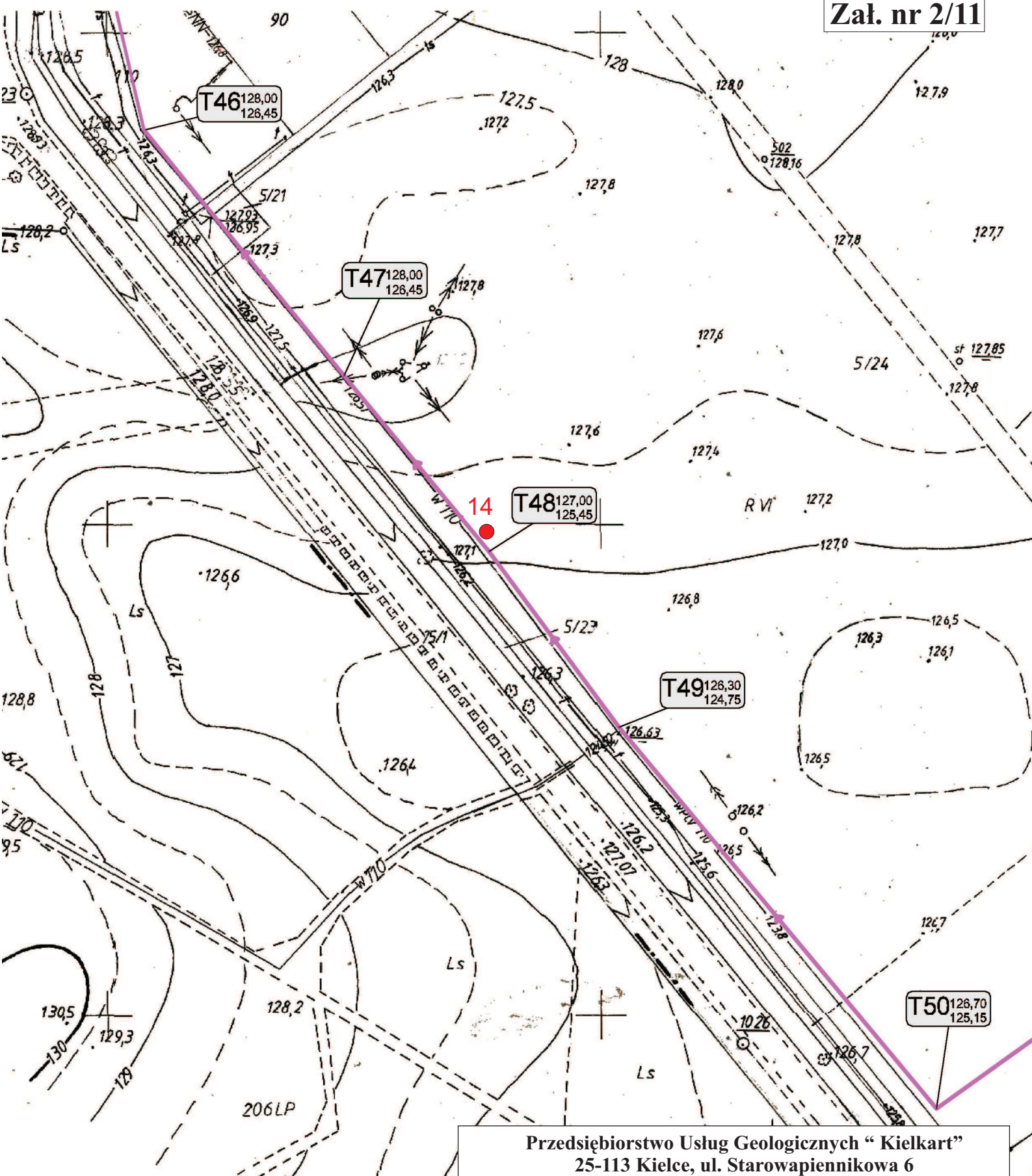
Skala: 1:1 000

Data:
 kwiecień 2016r.

Opracował:
 mgr inż. Rafał Dąbrowski

Zał. nr 2/10

- - trasa projektowanej kanalizacji
 sanitarnej
- 13 - wykonany w marcu 2016r. otwór
 badawczy



Przedsiębiorstwo Usług Geologicznych "Kielkart"
 25-113 Kielce, ul. Starowapiennikowa 6

DOKUMENTACJA BADAŃ PODŁOŻA GRUNTOWEGO
 dla potrzeb zadania pn. "Budowa sieci kanalizacyjnej
 do m. SĄDLÓWICE gm. Puławy."

Mapa sytuacyjno-wysokościowa z lokalizacją
 otworów badawczych

Skala: 1:1 000

Data:
 kwiecień 2016r.

Opracował:
 mgr inż. Rafał Dąbrowski

Zał. nr 2/11

